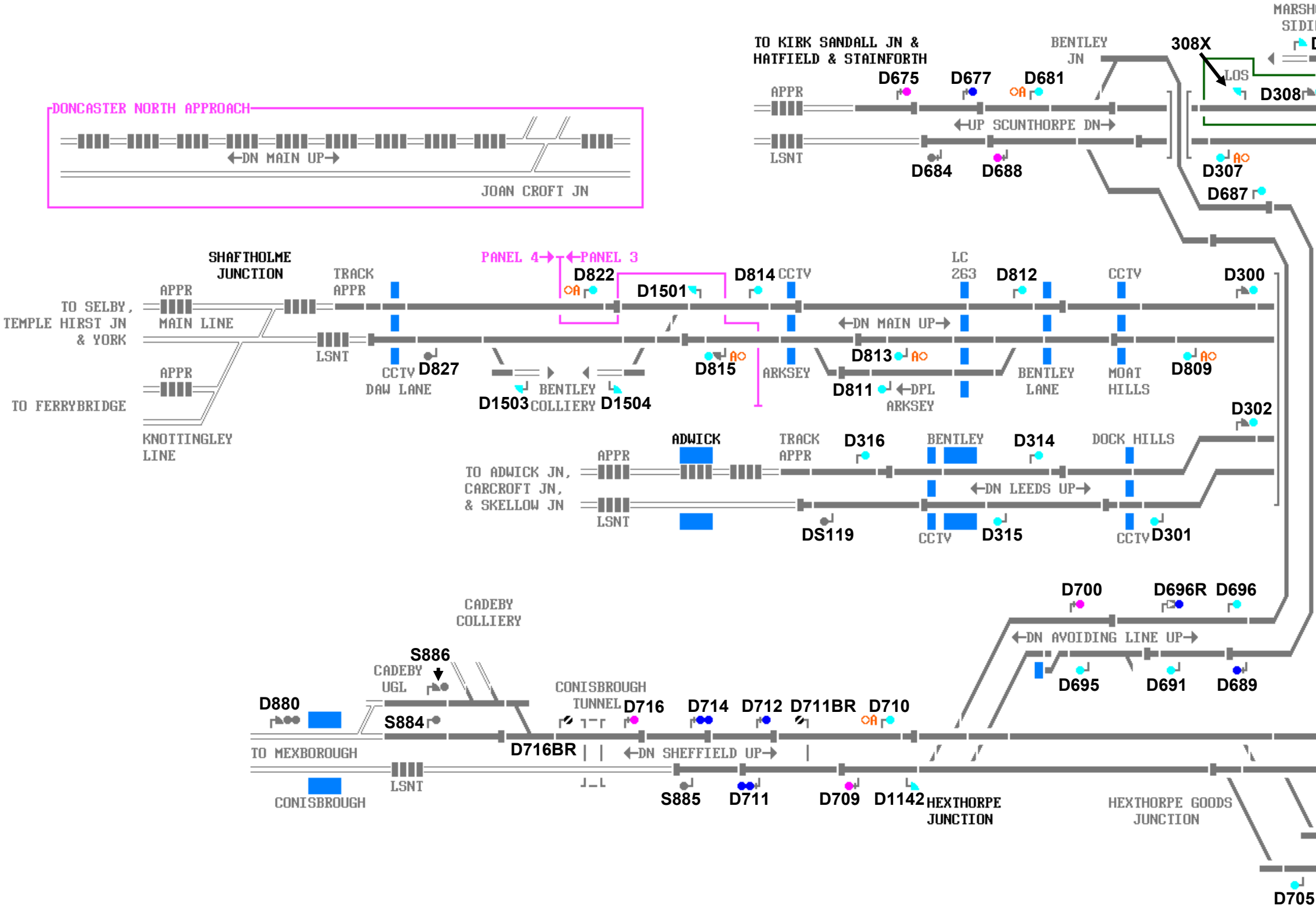
DONCASTER NORTH APPROACH
←DN MAIN UP→
JOAN CROFT JN
TO KIRK SANDALL JN &
HATFIELD & STAINFORTH
APPR
LSNT
D675
D677
D681
BENTLEY
JN
308X
LOS
D308
MARSH
SIDI
←UP SCUNTHORPE DN→
D684
D688
D307
D687
SHAFTHOLME
JUNCTION
TO SELBY,
TEMPLE HIRST JN
& YORK
APPR
MAIN LINE
LSNT
TRACK
APPR
PANEL 4→
←PANEL 3
D822
D1501
D814
CCTV
LC
263
D812
CCTV
D300
←DN MAIN UP→
CCTV
DAW LANE
D827
D1503
BENTLEY
COLLIERY
D1504
D815
ARKSEY
D813
D811
←DPL
ARKSEY
BENTLEY
LANE
MOAT
HILLS
D809
TO FERRYBRIDGE
APPR
KNOTTINGLEY
LINE
D302
ADWICK
TRACK
APPR
D316
BENTLEY
D314
DOCK HILLS
TO ADWICK JN,
CARCROFT JN,
& SKELLOW JN
APPR
←DN LEEDS UP→
LSNT
DS119
CCTV
D315
CCTV
D301
CADEBY
COLLIERY
D700
D696R
D696
←DN AVOIDING LINE UP→
D695
D691
D689
S886
CADEBY
UGL
D880
S884
CONISBROUGH
TUNNEL
D716
D714
D712
D711BR
D710
D716BR
←DN SHEFFIELD UP→
TO MEXBOROUGH
LSNT
CONISBROUGH
S885
D711
D709
D1142
HEXTHORPE
JUNCTION
HEXTHORPE GOODS
JUNCTION
D705

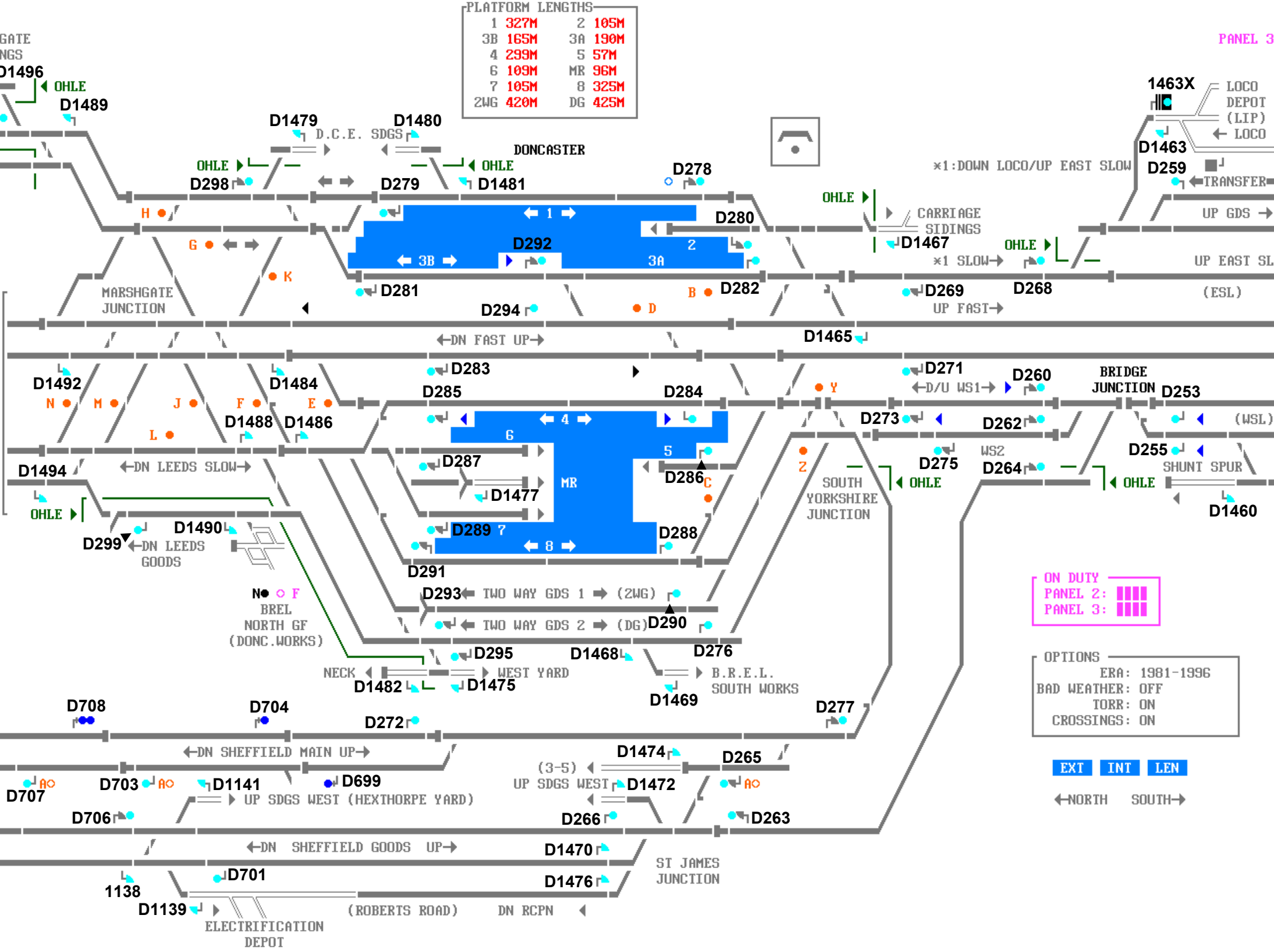
GATE
NGS
D1496
OHLE
D1489
D1479
D.C.E. SDGS
D1480
DONCASTER
OHLE
D298
D279
D1481
D278
PANEL 3
1463X
LOCO
DEPOT
(LIP)
LOCO
D1463
×1:DOWN LOCO/UP EAST SLOW
D259
TRANSFER
OHLE
CARRIAGE
SIDINGS
UP GDS
H
1
D280
G
D292
2
D1467
OHLE
×1 SLOW
UP EAST SL
3B
3A
K
MARSHGATE
JUNCTION
D281
B
D282
D269
D268
(ESL)
D294
D
UP FAST
DN FAST UP
D1465
D283
D271
D1492
D1484
D285
D284
Y
D/U WS1
D260
BRIDGE
JUNCTION
D253
N
M
J
F
E
4
D273
D262
(WSL)
L
D1488
D1486
6
5
Z
WS2
D255
D1494
DN LEEDS SLOW
D287
D286
D275
D264
SHUNT SPUR
MR
C
SOUTH
YORKSHIRE
JUNCTION
OHLE
OHLE
D1477
OHLE
D1460
D1490
D289
7
D288
D299
DN LEEDS
GOODS
8
D291
N
F
BREL
NORTH GF
(DONC.WORKS)
D293
TWO WAY GDS 1
(2WG)
D290
TWO WAY GDS 2
(DG)
D295
D1468
D276
NECK
WEST YARD
B.R.E.L.
SOUTH WORKS
D1482
D1475
D1469
D708
D704
D272
D277
DN SHEFFIELD MAIN UP
D1474
D265
(3-5)
UP SDGS WEST
D1472
A
D707
D703
A
D1141
D699
UP SDGS WEST (HEXTHORPE YARD)
A
D706
D266
D263
DN SHEFFIELD GOODS UP
D1470
ST JAMES
JUNCTION
1138
D701
D1476
D1139
(ROBERTS ROAD)
DN RCPN
ELECTRIFICATION
DEPOT
EXT
INT
LEN
NORTH
SOUTH

PLATFORM LENGTHS

| | | | |
|---|---|---|---|
| 1 | 327M | 2 | 105M |
| 3B | 165M | 3A | 190M |
| 4 | 299M | 5 | 57M |
| 6 | 109M | MR | 96M |
| 7 | 105M | 8 | 325M |
| 2WG | 420M | DG | 425M |

ON DUTY
PANEL 2: ▮▮▮▮
PANEL 3: ▮▮▮▮

OPTIONS
ERA: 1981-1996
BAD WEATHER: OFF
TORR: ON
CROSSINGS: ON

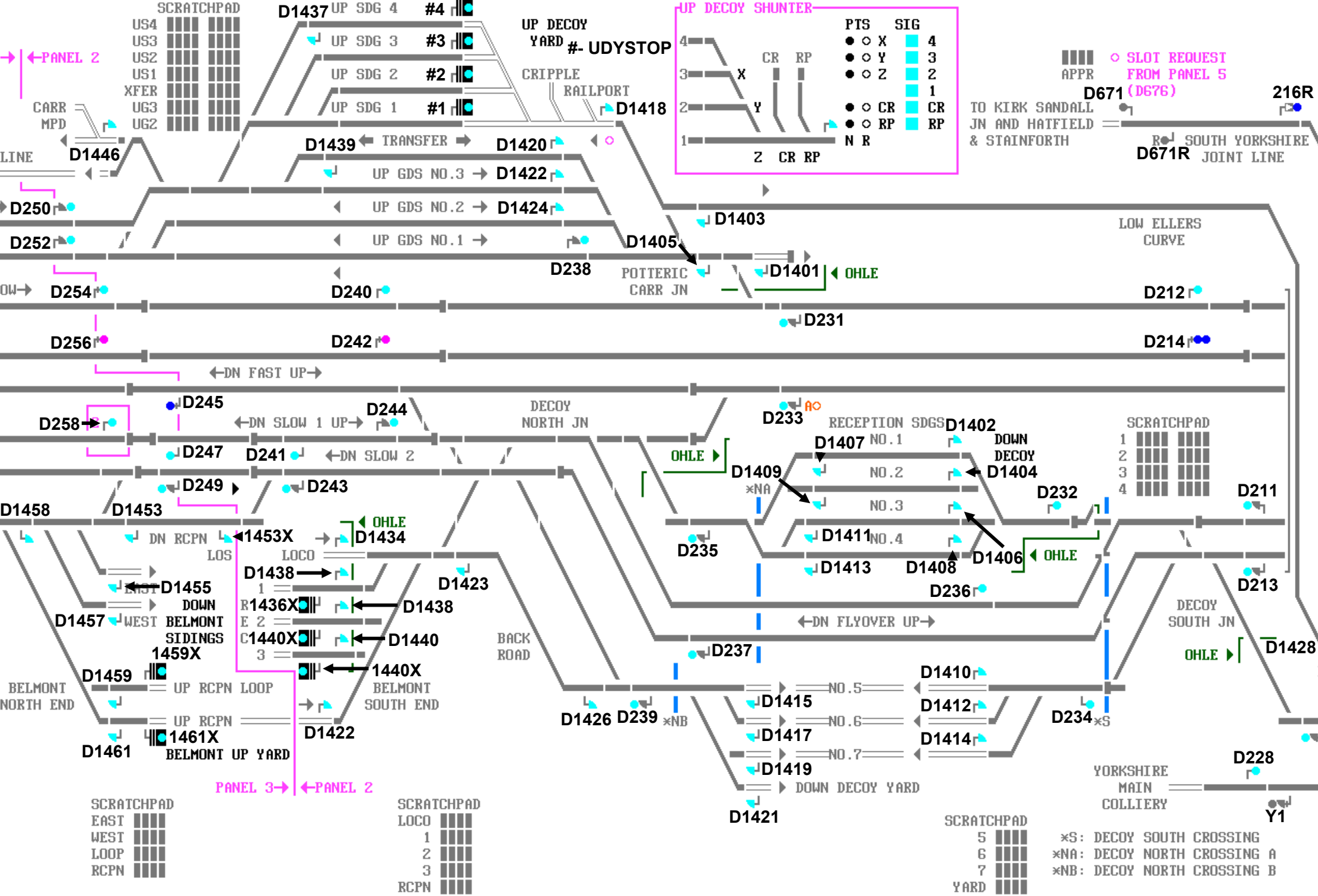
SCRATCHPAD
US4
US3
US2
US1
XFER
UG3
UG2
←PANEL 2
CARR
MPD
LINE
D1446
D1437
UP SDG 4
#4
UP SDG 3
#3
UP SDG 2
#2
UP SDG 1
#1
UP DECOY
YARD
#- UDYSTOP
CRIPPLE
RAILPORT
D1418
D1439
← TRANSFER →
D1420
UP GDS NO.3 →
D1422
UP GDS NO.2 →
D1424
UP GDS NO.1 →
D250
D252
D254
D256
D258
D238
D240
D242
OW→
UP DECOY SHUNTER
PTS
SIG
4
3
2
1
X
Y
Z
CR
RP
N R
● ○ X
● ○ Y
● ○ Z
● ○ CR
● ○ RP
APPR
○ SLOT REQUEST
FROM PANEL 5
D671
(D676)
216R
TO KIRK SANDALL
JN AND HATFIELD
& STAINFORTH
R
SOUTH YORKSHIRE
JOINT LINE
D671R
D1403
D1405
LOW ELLERS
CURVE
POTTERIC
CARR JN
D1401
OHLE
D231
D212
D214
←DN FAST UP→
D245
D244
←DN SLOW 1 UP→
DECOY
NORTH JN
D233
AO
RECEPTION SDGS
D1402
D1407
NO.1
DOWN
DECOY
D1404
NO.2
D1409
×NA
NO.3
D1411
NO.4
D1406
D1408
D1413
D235
D236
D232
D211
D213
SCRATCHPAD
1
2
3
4
D247
D241
←DN SLOW 2
D249
D243
D1458
D1453
DN RCPN
LOS
1453X
D1434
OHLE
LOCO
D1455
EAST
DOWN
WEST
BELMONT
SIDINGS
D1457
D1438
1
R
1436X
E
2
C
1440X
3
D1438
D1440
1440X
D1423
BACK
ROAD
←DN FLYOVER UP→
DECOY
SOUTH JN
OHLE
D1428
D237
D1459
1459X
BELMONT
NORTH END
UP RCPN LOOP
BELMONT
SOUTH END
UP RCPN
D1461
1461X
BELMONT UP YARD
D1422
PANEL 3→
←PANEL 2
D1426
D239
×NB
D1415
NO.5
D1410
D1412
NO.6
D1417
D1414
NO.7
D1419
DOWN DECOY YARD
D1421
D234
×S
D228
YORKSHIRE
MAIN
COLLIERY
Y1
SCRATCHPAD
EAST
WEST
LOOP
RCPN
SCRATCHPAD
LOCO
1
2
3
RCPN
SCRATCHPAD
5
6
7
YARD
×S: DECOY SOUTH CROSSING
×NA: DECOY NORTH CROSSING A
×NB: DECOY NORTH CROSSING B

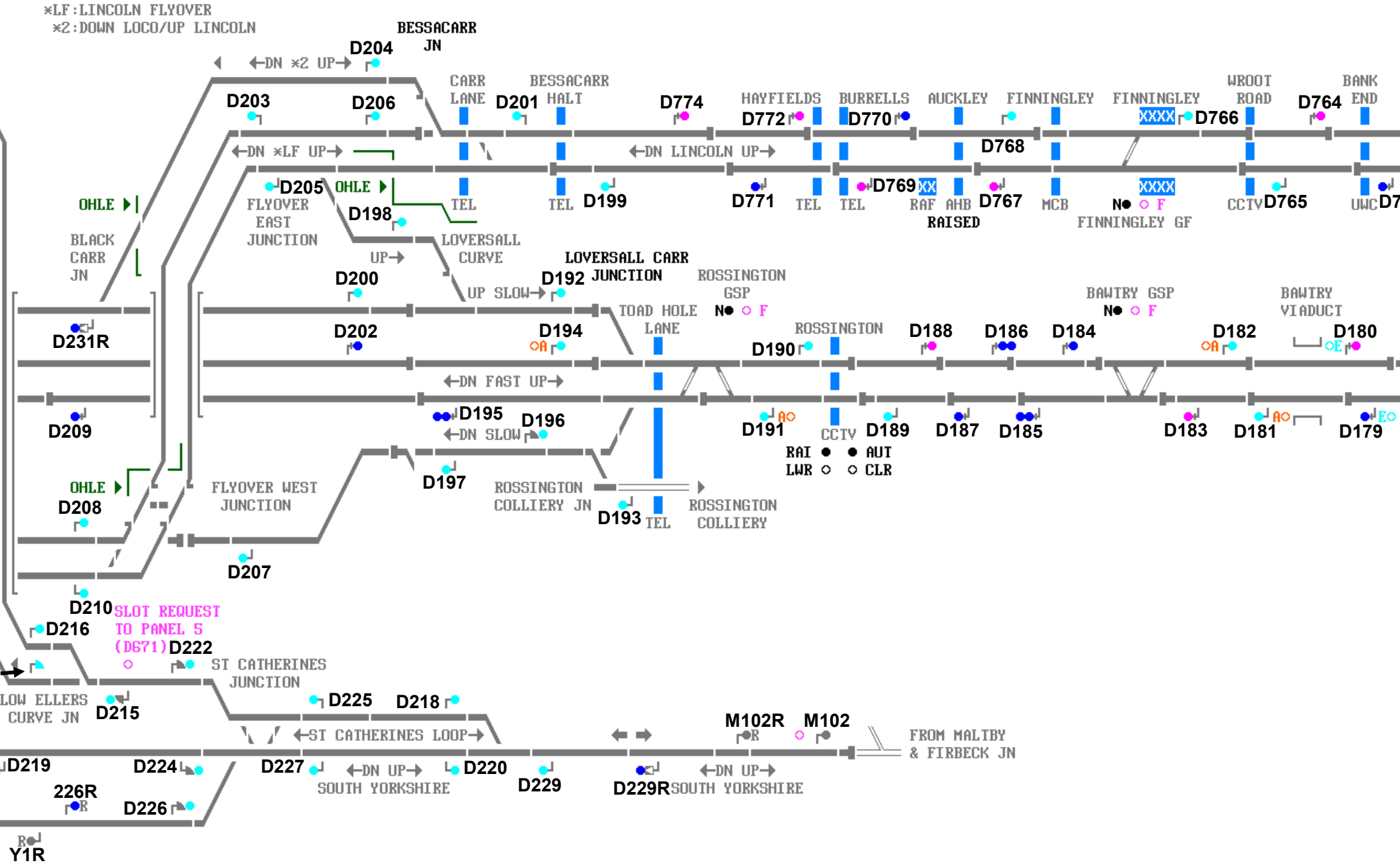
×LF:LINCOLN FLYOVER
×2:DOWN LOCO/UP LINCOLN
BESSACARR JN
D204
←DN ×2 UP→
D203
D206
CARR LANE
D201
BESSACARR HALT
D774
HAYFIELDS
D772
BURRELLS
D770
AUCKLEY
FINNINGLEY
FINNINGLEY
XXXX
D766
WROOT ROAD
D764
BANK END
←DN ×LF UP→
←DN LINCOLN UP→
D768
D205
OHLE
FLYOVER EAST JUNCTION
TEL
TEL
D199
D771
TEL
TEL
D769
XX
RAF
AHB
RAISED
D767
MCB
N
F
XXXX
FINNINGLEY GF
CCTV
D765
UWC
D7
OHLE
BLACK CARR JN
D198
LOVERSALL CURVE
UP→
LOVERSALL CARR JUNCTION
ROSSINGTON GSP
N
F
BAWTRY GSP
N
F
BAWTRY VIADUCT
D200
D192
UP SLOW→
D231R
D202
D194
A
TOAD HOLE LANE
ROSSINGTON
D190
D188
D186
D184
D182
A
D180
E
←DN FAST UP→
D209
D195
D196
←DN SLOW
D191
A
CCTV
D189
D187
D185
D183
D181
A
D179
E
RAI
AUT
LWR
CLR
D197
OHLE
D208
FLYOVER WEST JUNCTION
ROSSINGTON COLLIERY JN
D193
TEL
ROSSINGTON COLLIERY
D207
D210
SLOT REQUEST TO PANEL 5 (D671)
D216
D222
ST CATHERINES JUNCTION
LOW ELLERS CURVE JN
D215
D225
D218
←ST CATHERINES LOOP→
M102R
R
M102
FROM MALTBY & FIRBECK JN
D219
D224
D227
←DN UP→
SOUTH YORKSHIRE
D220
D229
D229R
←DN UP→
SOUTH YORKSHIRE
226R
R
D226
R
Y1R

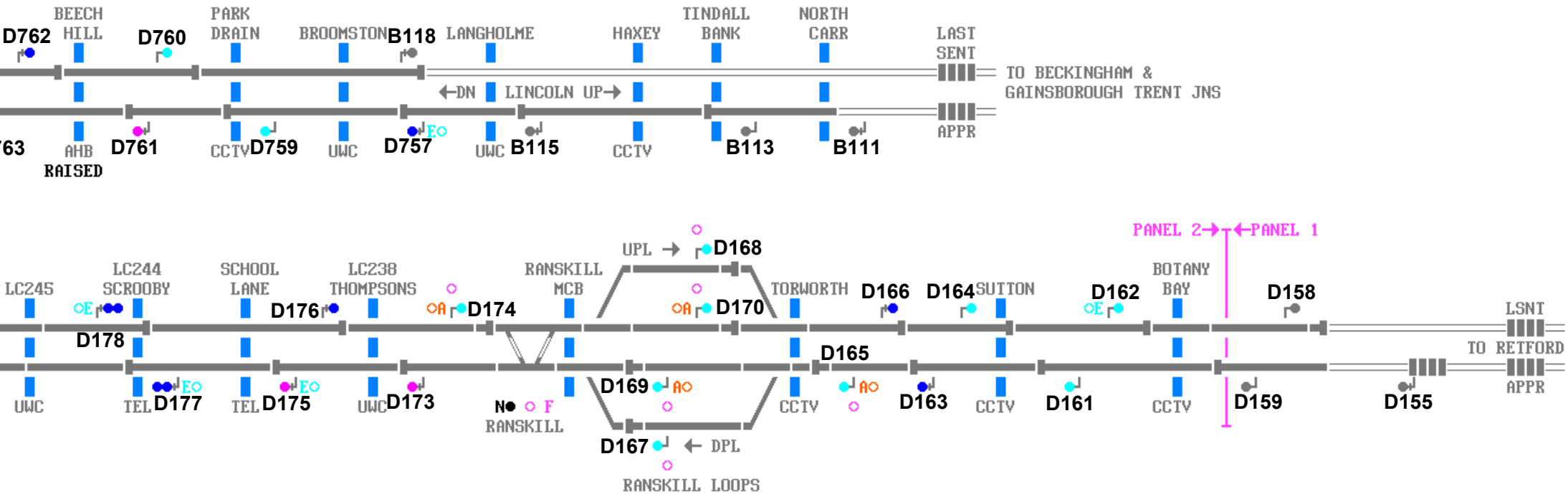
D762
BEECH HILL
D760
PARK DRAIN
BROOMSTON
B118
LANGHOLME
HAXEY
TINDALL BANK
NORTH CARR
LAST SENT
TO BECKINGHAM & GAINSBOROUGH TRENT JNS
←DN LINCOLN UP→
63
AHB
RAISED
D761
CCTV
D759
UWC
D757
E
UWC
B115
CCTV
B113
B111
APPR
PANEL 2→
←PANEL 1
UPL →
D168
LC245
LC244 SCROOBY
SCHOOL LANE
LC238 THOMPSONS
RANSKILL MCB
TORWORTH
D166
D164
SUTTON
D162
BOTANY BAY
D158
LSNT
E
D176
A
D174
A
D170
E
D178
D165
TO RETFORD
UWC
TEL
D177
E
TEL
D175
E
UWC
D173
N
F
RANSKILL
D169
A
CCTV
A
D163
CCTV
D161
CCTV
D159
D155
APPR
D167
← DPL
RANSKILL LOOPS