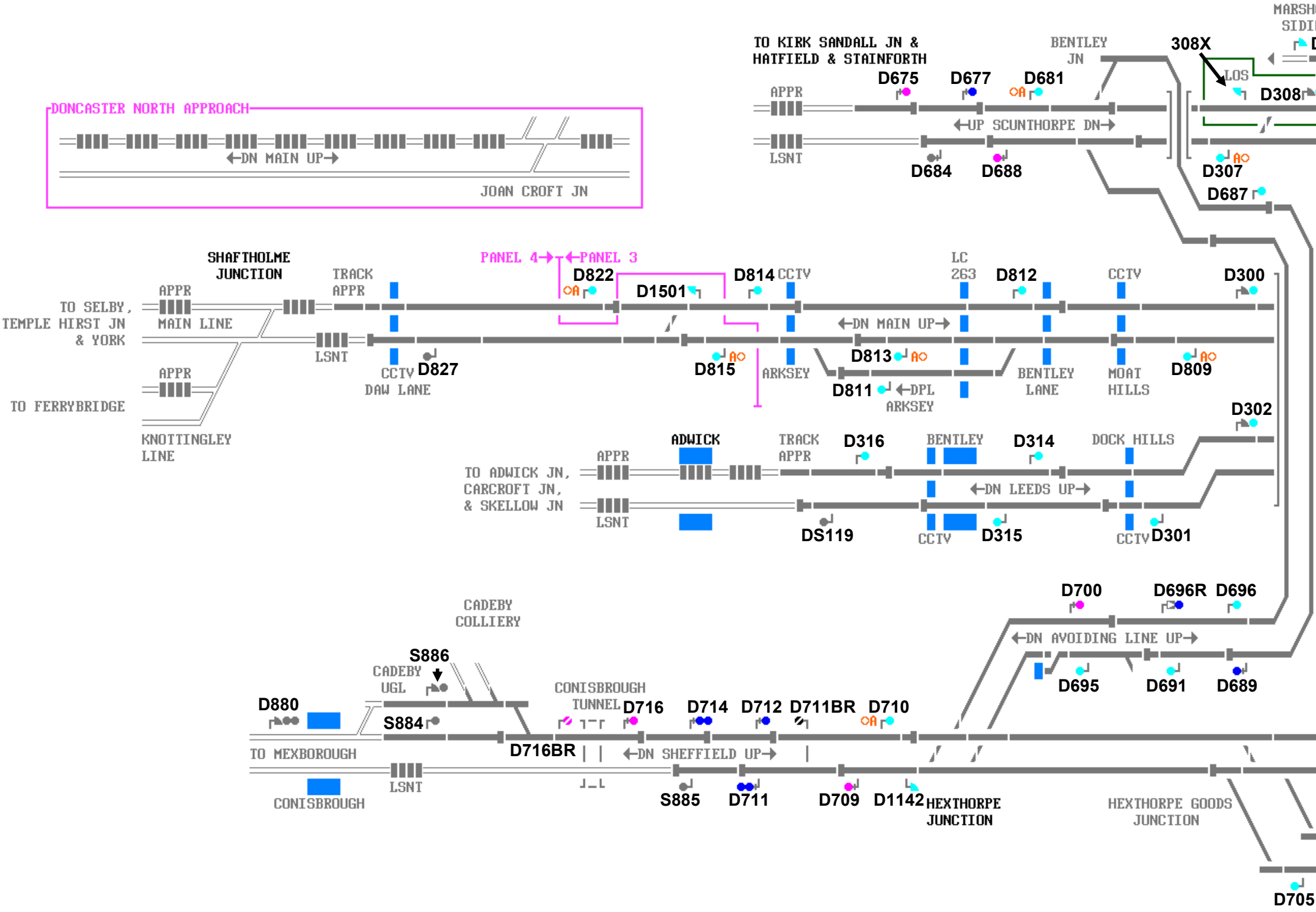
DONCASTER NORTH APPROACH
←DN MAIN UP→
JOAN CROFT JN
TO KIRK SANDALL JN &
HATFIELD & STAINFORTH
APPR
LSNT
D675
D677
D681
BENTLEY
JN
308X
MARSH
SIDI
LOS
D308
←UP SCUNTHORPE DN→
D684
D688
D307
D687
SHAFTHOLME
JUNCTION
TO SELBY,
TEMPLE HIRST JN
& YORK
APPR
MAIN LINE
LSNT
TRACK
APPR
PANEL 4→
←PANEL 3
D822
D1501
D814
CCTV
LC
263
D812
CCTV
D300
←DN MAIN UP→
CCTV
DAW LANE
D827
D815
ARKSEY
D813
D811
←DPL
ARKSEY
BENTLEY
LANE
MOAT
HILLS
D809
TO FERRYBRIDGE
KNOTTINGLEY
LINE
D302
ADWICK
TRACK
APPR
D316
BENTLEY
D314
DOCK HILLS
TO ADWICK JN,
CARCROFT JN,
& SKELLOW JN
APPR
LSNT
←DN LEEDS UP→
DS119
CCTV
D315
CCTV
D301
CADEBY
COLLIERY
D700
D696R
D696
←DN AVOIDING LINE UP→
D695
D691
D689
S886
CADEBY
UGL
D880
S884
CONISBROUGH
TUNNEL
D716
D714
D712
D711BR
D710
D716BR
←DN SHEFFIELD UP→
TO MEXBOROUGH
LSNT
CONISBROUGH
S885
D711
D709
D1142
HEXTHORPE
JUNCTION
HEXTHORPE GOODS
JUNCTION
D705

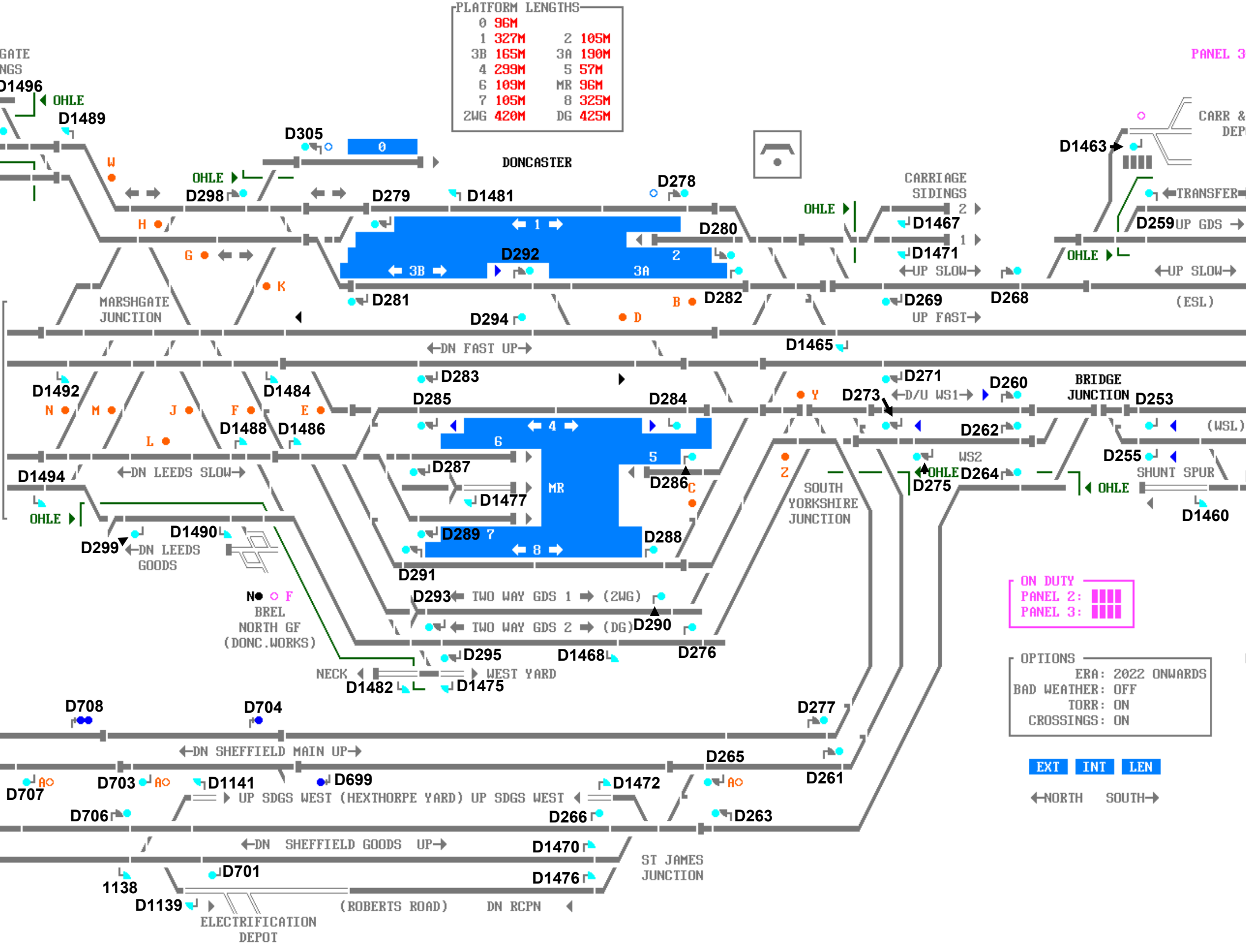
GATE
NGS
D1496
OHLE
D1489
D305
0
DONCASTER
D298
D279
D1481
D278
D280
D292
D281
D294
D282
W
H
G
K
B
D
MARSHGATE JUNCTION
1
2
3B
3A
CARRIAGE SIDINGS
D1467
D1471
UP SLOW
D269
D268
UP FAST
D1465
(ESL)
D1463
CARR &
DEP
TRANSFER
D259
UP GDS
DN FAST UP
D283
D271
D260
BRIDGE JUNCTION
D253
D1492
D1484
D285
D284
D273
D/U WS1
N
M
J
F
E
L
Y
Z
C
D1488
D1486
4
5
6
MR
7
8
D262
(WSL)
D255
WS2
SHUNT SPUR
D1494
DN LEEDS SLOW
D287
D1477
D286
D264
D275
D1460
SOUTH YORKSHIRE JUNCTION
D1490
D299
DN LEEDS GOODS
D289
D288
D291
D293
TWO WAY GDS 1
(2WG)
TWO WAY GDS 2
(DG)
D290
N
F
BREL NORTH GF (DONC.WORKS)
D295
D1468
D276
NECK
WEST YARD
D1482
D1475
D708
D704
D277
DN SHEFFIELD MAIN UP
D265
D261
D707
D703
AO
D1141
D699
D1472
UP SDGS WEST (HEXTHORPE YARD) UP SDGS WEST
D706
D266
D263
DN SHEFFIELD GOODS UP
D1470
ST JAMES JUNCTION
1138
D701
D1476
D1139
(ROBERTS ROAD)
DN RCPN
ELECTRIFICATION DEPOT
PANEL 3
EXT
INT
LEN
NORTH
SOUTH

PLATFORM LENGTHS

0	96M		
1	327M	2	105M
3B	165M	3A	190M
4	299M	5	57M
6	109M	MR	96M
7	105M	8	325M
2WG	420M	DG	425M

ON DUTY
PANEL 2: ▮▮▮▮
PANEL 3: ▮▮▮▮

OPTIONS
ERA: 2022 ONWARDS
BAD WEATHER: OFF
TORR: ON
CROSSINGS: ON

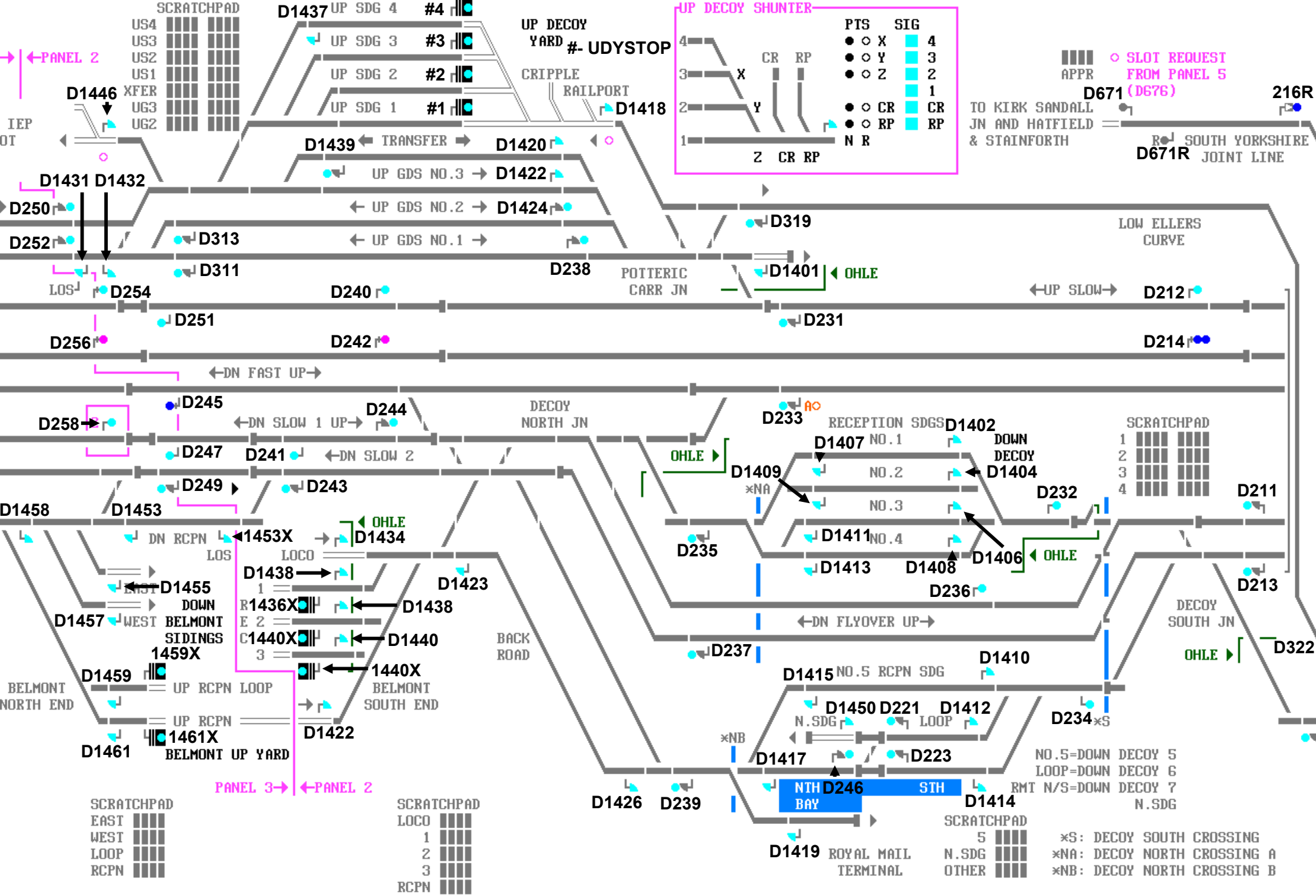
SCRATCHPAD
US4
US3
US2
US1
XFER
UG3
UG2
D1437
UP SDG 4
#4
UP SDG 3
#3
UP SDG 2
#2
UP SDG 1
#1
UP DECOY
YARD
#- UDYSTOP
CRIPPLE
RAILPORT
D1418
UP DECOY SHUNTER
PTS
SIG
4
3
2
1
X
Y
Z
CR
RP
N
R
●○X
●○Y
●○Z
●○CR
●○RP
4
3
2
1
CR
RP
Z
CR
RP
←PANEL 2
D1446
IEP
OT
APPR
○ SLOT REQUEST
FROM PANEL 5
D671
(D676)
216R
TO KIRK SANDALL
JN AND HATFIELD
& STAINFORTH
R
SOUTH YORKSHIRE
JOINT LINE
D671R
D1439
← TRANSFER →
D1420
UP GDS NO.3 →
D1422
D1431
D1432
← UP GDS NO.2 →
D1424
D250
D252
D313
← UP GDS NO.1 →
D319
LOW ELLERS
CURVE
D311
D238
POTTERIC
CARR JN
D1401
OHLE
LOS
D254
D240
←UP SLOW→
D212
D251
D231
D256
D242
D214
←DN FAST UP→
D245
D244
DECOY
NORTH JN
D233
A○
D258
←DN SLOW 1 UP→
RECEPTION SDGS
D1402
DOWN
DECOY
SCRATCHPAD
1
2
3
4
D247
D241
←DN SLOW 2
OHLE
D1407
NO.1
D249
D243
D1409
×NA
NO.2
D1404
D232
D211
D1458
D1453
NO.3
DN RCPN
1453X
LOS
D1434
OHLE
D235
D1411
NO.4
LOCO
D1406
OHLE
D1438
D1413
D1408
D213
D1455
1
D1423
D236
EAST
DOWN
R
1436X
D1438
DECOY
SOUTH JN
D1457
WEST
BELMONT
E 2
SIDINGS
C
1440X
D1440
←DN FLYOVER UP→
BACK
ROAD
1459X
3
D237
D322
OHLE
1440X
D1410
D1459
BELMONT
SOUTH END
D1415
NO.5 RCPN SDG
BELMONT
NORTH END
UP RCPN LOOP
D1450
D221
D1412
D234
N.SDG
LOOP
×S
UP RCPN
D1422
×NB
1461X
D1417
D223
D1461
BELMONT UP YARD
NO.5=DOWN DECOY 5
LOOP=DOWN DECOY 6
NTH
BAY
D246
STH
RMT N/S=DOWN DECOY 7
N.SDG
PANEL 3→
←PANEL 2
D1426
D239
D1414
SCRATCHPAD
EAST
WEST
LOOP
RCPN
SCRATCHPAD
LOCO
1
2
3
RCPN
SCRATCHPAD
5
N.SDG
OTHER
D1419
ROYAL MAIL
TERMINAL
×S: DECOY SOUTH CROSSING
×NA: DECOY NORTH CROSSING A
×NB: DECOY NORTH CROSSING B

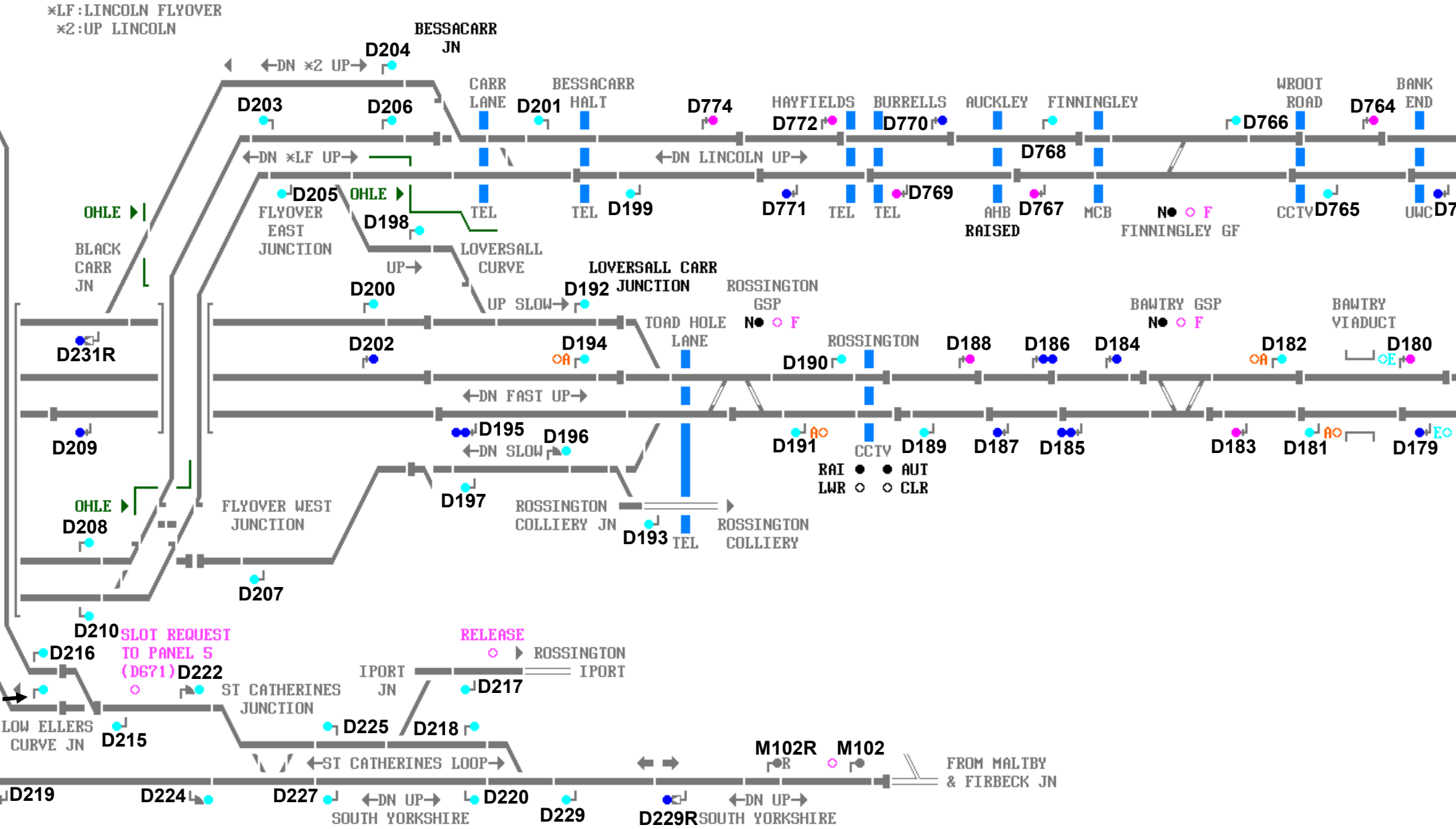
*LF:LINCOLN FLYOVER
*2:UP LINCOLN
BESSACARR JN
D204
←DN *2 UP→
D203
D206
CARR LANE
D201
BESSACARR HALT
D774
HAYFIELDS
D772
BURRELLS
D770
AUCKLEY
FINNINGLEY
D768
WROOT ROAD
D766
D764
BANK END
←DN *LF UP→
←DN LINCOLN UP→
OHLE
D205
FLYOVER EAST JUNCTION
OHLE
D198
TEL
TEL
D199
D771
TEL
TEL
D769
AHB
RAISED
D767
MCB
N● ○ F
FINNINGLEY GF
CCTV
D765
UWC
D7
BLACK CARR JN
LOVERSALL CURVE
UP→
D200
UP SLOW→
D192
LOVERSALL CARR JUNCTION
ROSSINGTON GSP
N● ○ F
BAWTRY GSP
N● ○ F
BAWTRY VIADUCT
D231R
D202
D194
○A
TOAD HOLE LANE
ROSSINGTON
D190
D188
D186
D184
D182
○A
D180
○E
←DN FAST UP→
D209
D195
D196
←DN SLOW
D191
A○
CCTV
D189
D187
D185
D183
D181
A○
D179
E○
RAI ●
LWR ○
● AUT
○ CLR
OHLE
D208
FLYOVER WEST JUNCTION
D197
ROSSINGTON COLLIERY JN
D193
TEL
ROSSINGTON COLLIERY
D207
D210
SLOT REQUEST TO PANEL 5 (D671)
RELEASE
○
ROSSINGTON IPORT
D216
D222
○
ST CATHERINES JUNCTION
IPORT JN
D217
LOW ELLERS CURVE JN
D215
D225
D218
←ST CATHERINES LOOP→
M102R
R
M102
○
FROM MALTBY & FIRBECK JN
D219
D224
D227
←DN UP→
SOUTH YORKSHIRE
D220
D229
D229R
←DN UP→
SOUTH YORKSHIRE

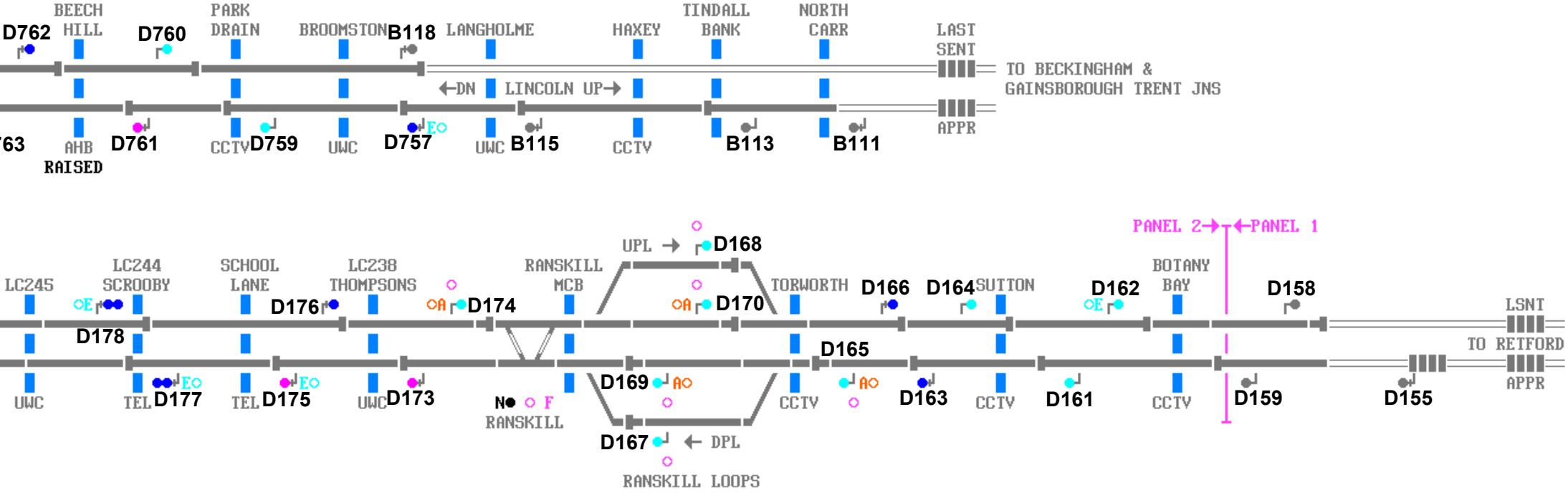
BEECH HILL
PARK DRAIN
BROOMSTON
LANGHOLME
HAXEY
TINDALL BANK
NORTH CARR
LAST SENT
D762
D760
B118
DN
LINCOLN UP
TO BECKINGHAM &
GAINSBOROUGH TRENT JNS
63
AHB
RAISED
D761
CCTV
D759
UWC
D757
E
UWC
B115
CCTV
B113
B111
APPR
PANEL 2
PANEL 1
UPL
D168
LC245
LC244 SCROOBY
SCHOOL LANE
LC238 THOMPSONS
RANSKILL MCB
TORWORTH
SUTTON
BOTANY BAY
LSNT
E
D176
A
D174
A
D170
D166
D164
E
D162
D158
D178
D165
TO RETFORD
UWC
TEL
D177
E
TEL
D175
E
UWC
D173
N
F
RANSKILL
D169
A
CCTV
A
D163
CCTV
D161
CCTV
D159
D155
APPR
D167
DPL
RANSKILL LOOPS